NULLVISJONEN

Vi har en visjon

0 DREPTE

0 HARDT SKADDE

Veiledning i bruk av karttjeneste fra Nasjonal Vegdatabank.

«Inneholder data under norsk lisens for offentlige data (NLOD) tilgjengeliggjort av Statens vegvesen.»

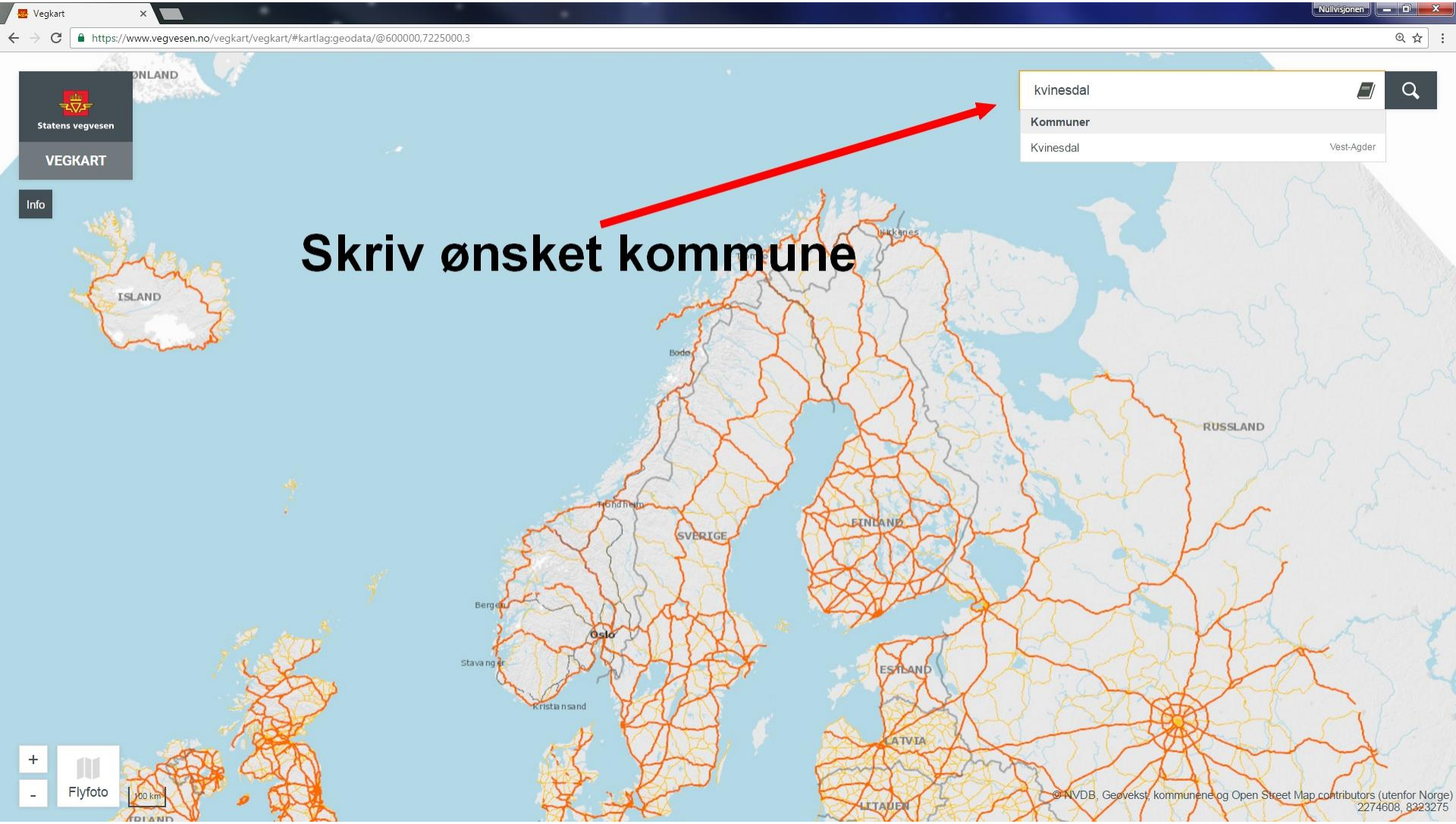
Vegkart
https://www.vegvesen.no/vegkart/vegkart/#kartlag:geodata/@600000,7225000,3
Statens vegvesen
VEGKART
Info
kvinesdal
Kommuner
Kvinesdal
Vest-Agder
Skriv ønsket kommune
ISLAND
Bodø
RUSSLAND
Trondheim
SVERIGE
FINLAND
Bergen
Oslo
Stavanger
Kristiansand
ESTLAND
LATVIA
LITAUEN
Flyfoto
© NVDB, Geovekst, kommunene og Open Street Map contributors (utenfor Norge)
2274608, 8323275

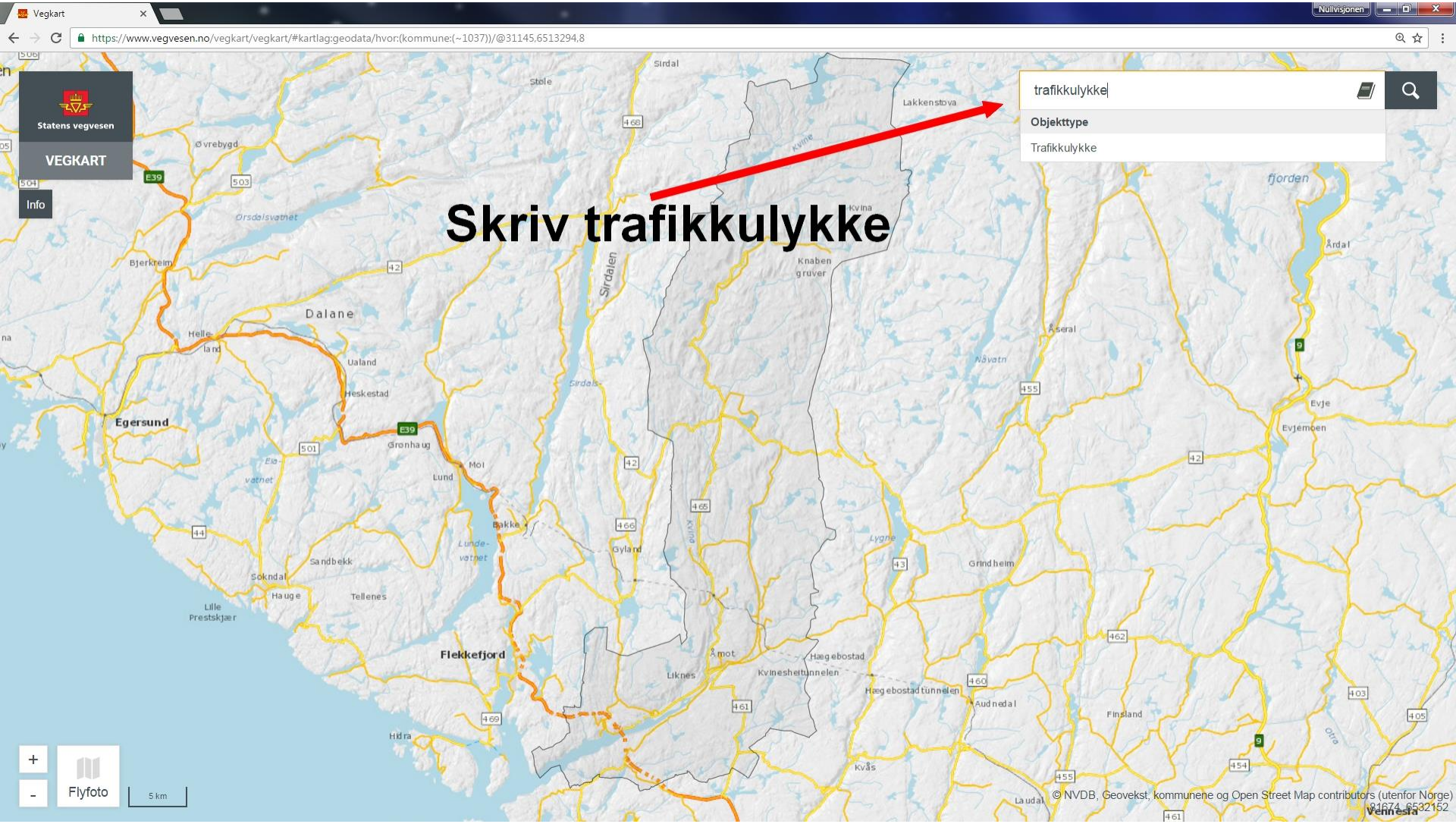

Vi har en visjon
DREPTE 0 HARDT SKADDE
www.nullvisjonen-agder.no
lister

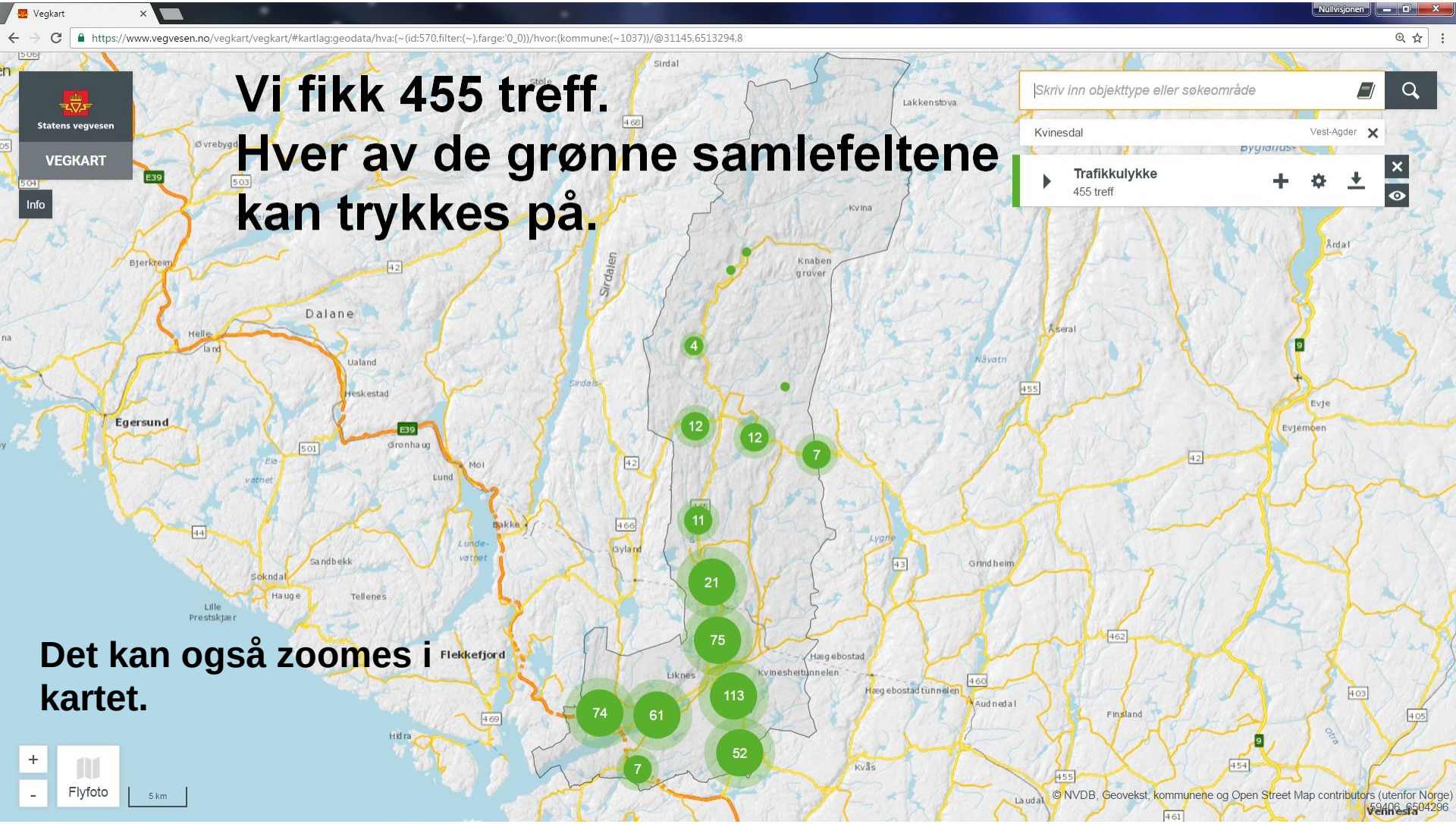
Vegkart
https://www.vegvesen.no/vegkart/vegkart/#kartlag:geodata/hva:(~(id:570,filter:(~),farge:'0_0))/hvor:(kommune:(~1037))/@31145,6513294,8
Statens vegvesen
VEGKART
Info
Vi fikk 455 treff.
Hver av de grønne samlefeltene kan trykkes på.
Skriv inn objekttype eller søkeområde
Kvinesdal
Vest-Agder
Trafikkulykke
455 treff
Det kan også zoomes i kartet.
Flyfoto
5 km
© NVDB, Geovekst, kommunene og Open Street Map contributors (utenfor Norge)
59406, 6504296

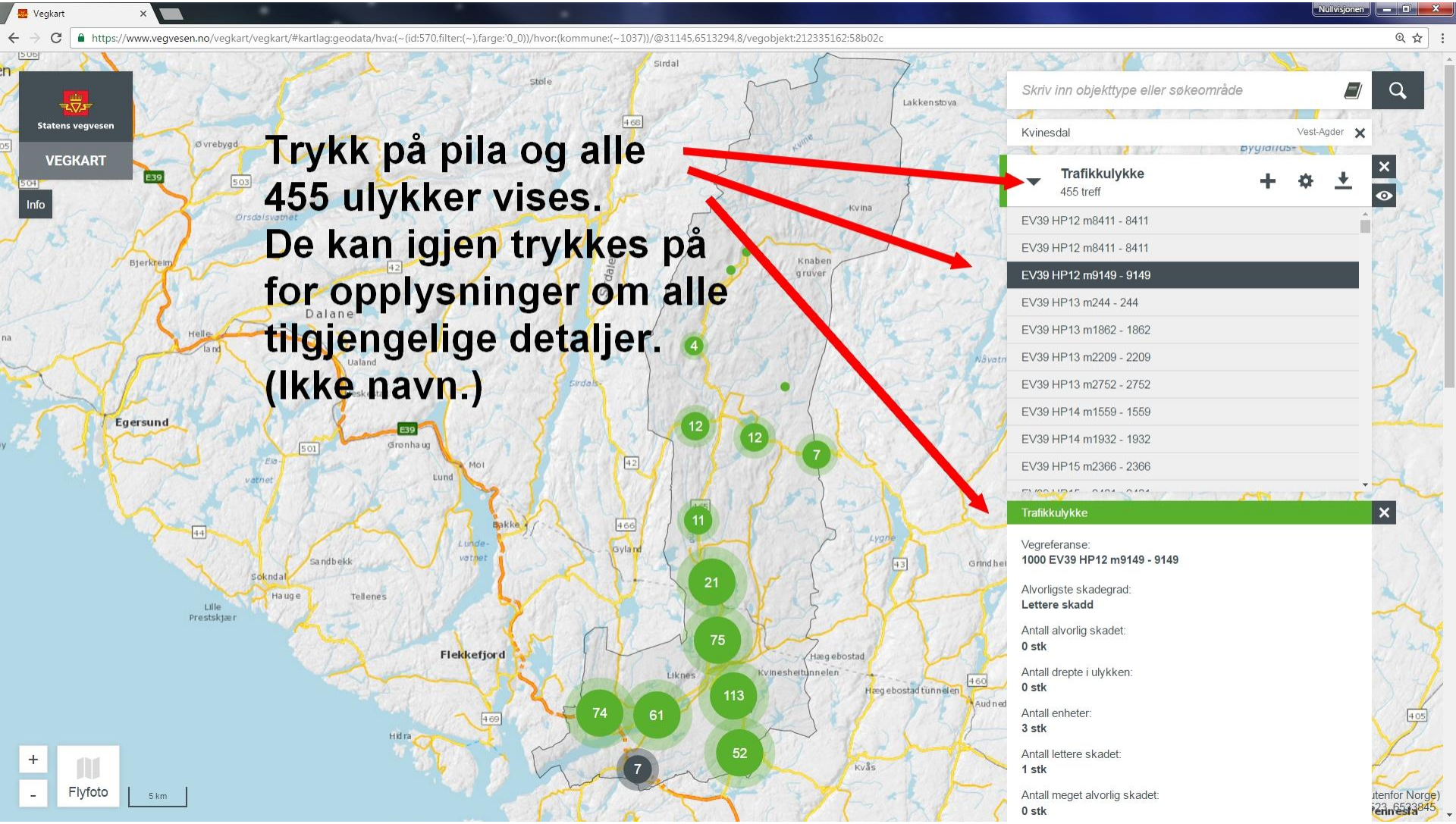

Trykk på pila og alle 455 ulykker vises.
De kan igjen trykkes på for opplysninger om alle tilgjengelige detaljer.
(Ikke navn.)

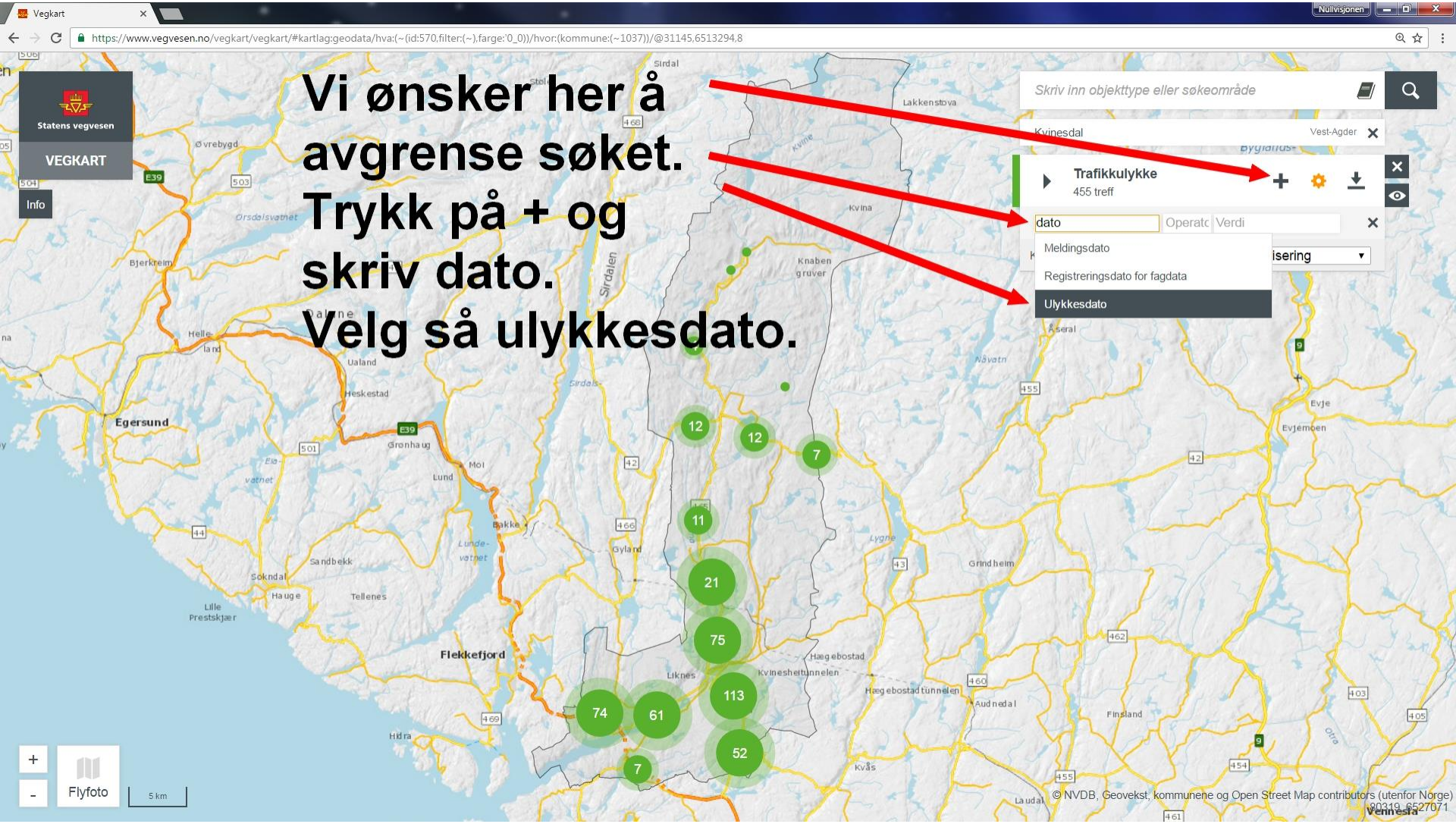
Vegkart
https://www.vegvesen.no/vegkart/vegkart/#kartlag:geodata/hva:(~(id:570,filter:(~),farge:'0_0))/hvor:(kommune:(~1037))/@31145,6513294,8
Statens vegvesen
VEGKART
Info
Vi ønsker her å avgrense søket.
Trykk på + og skriv dato.
Velg så ulykkesdato.
Skriv inn objekttype eller søkeområde
Kvinesdal
Vest-Agder
Trafikkulykke
455 treff
dato
Operatc
Verdi
Meldingsdato
Registreringsdato for fagdata
Ulykkesdato
Flyfoto
5 km
© NVDB, Geovekst, kommunene og Open Street Map contributors (utenfor Norge)

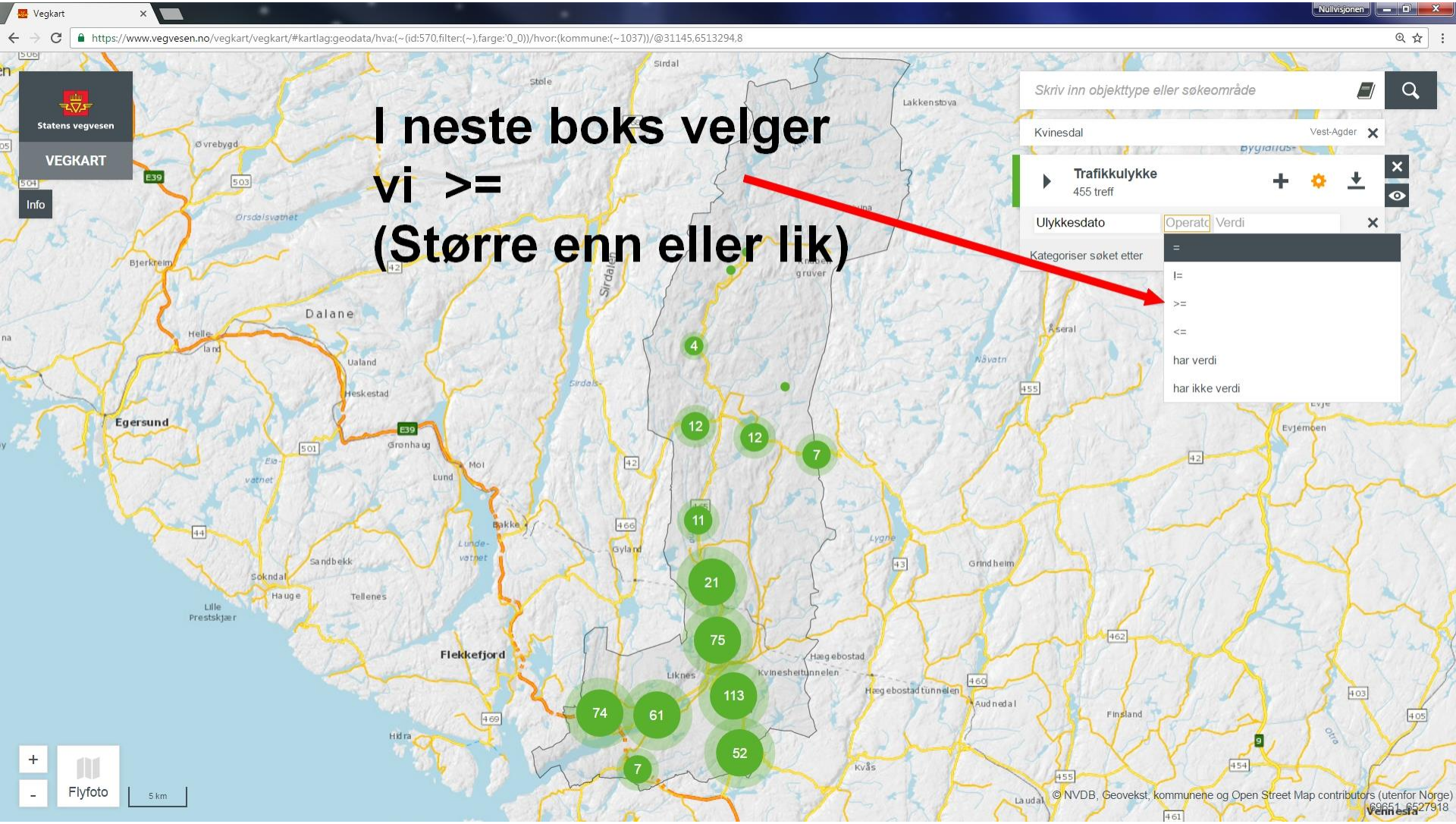
I neste boks velger vi >=
(Større enn eller lik)
Vegkart
https://www.vegvesen.no/vegkart/vegkart/#kartlag:geodata/hva:(~(id:570,filter:(~),farge:'0_0))/hvor:(kommune:(~1037))/@31145,6513294,8
Statens vegvesen
VEGKART
Info
Skriv inn objekttype eller søkeområde
Kvinesdal
Vest-Agder
Trafikkulykke
455 treff
Ulykkesdato
Operatø
Verdi
Kategoriser søket etter
=
!=
>=
<=
har verdi
har ikke verdi
Flekkefjord
Egersund
Dalane
Sirdal
Lakkenstova
Kvinesheitunnelen
Hægebostadtunnelen
Audnedal
Finsland
Grindheim
Lygne
Gyland
Lund
Bakke
Sandbekk
Sokndal
Hauge
Tellenes
Lille Prestskjær
Hidra
Kvås
Laudal
Vennesla
4
12
12
7
11
21
75
113
74
61
52
7
Flyfoto
5 km
© NVDB, Geovekst, kommunene og Open Street Map contributors (utenfor Norge)
69651, 6527918

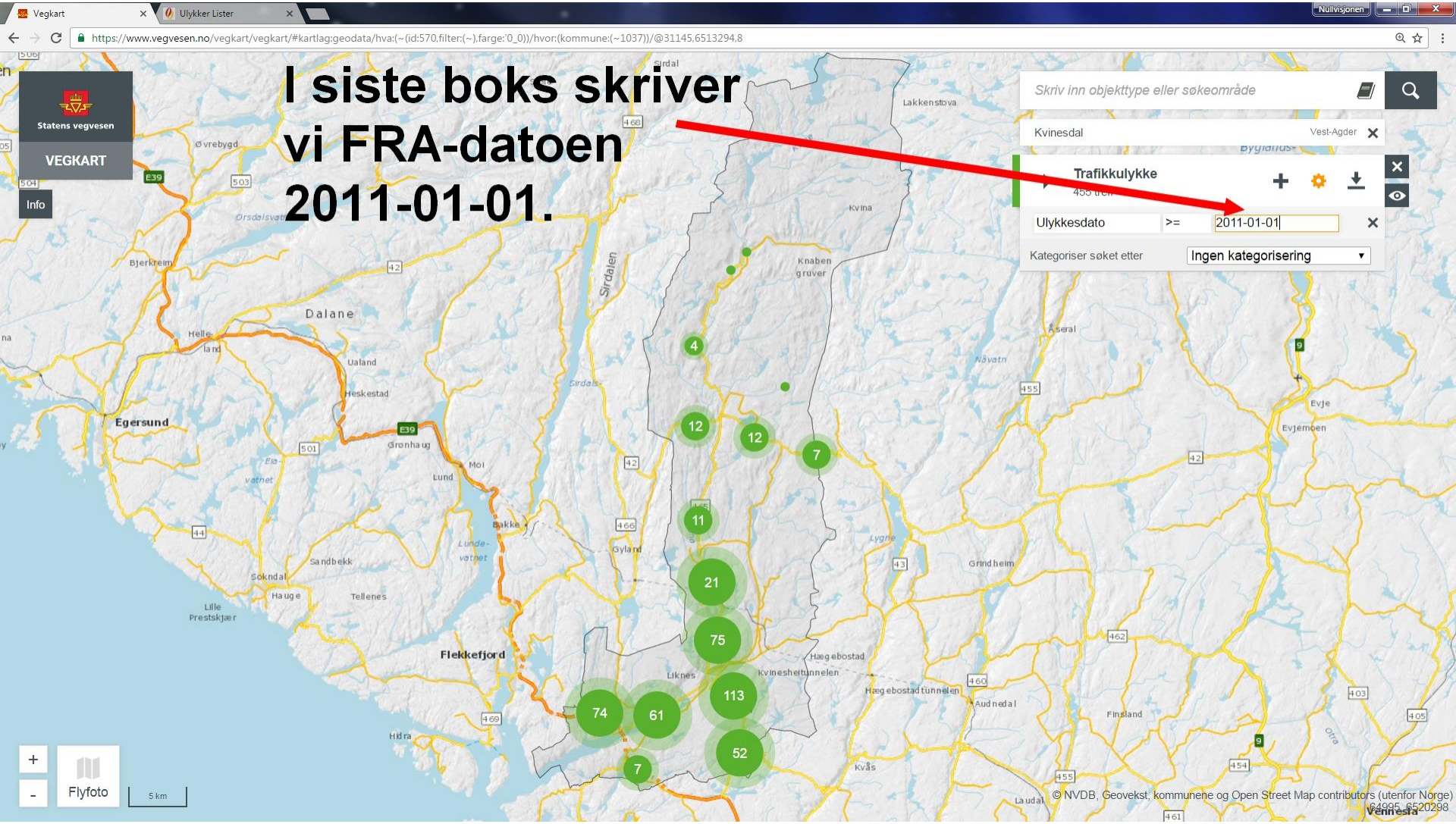
I siste boks skriver
vi FRA-datoen
2011-01-01.
Vegkart
Ulykker Lister
https://www.vegvesen.no/vegkart/vegkart/#kartlag:geodata/hva:(~(id:570,filter:(~),farge:'0_0))/hvor:(kommune:(~1037))/@31145,6513294,8
Statens vegvesen
VEGKART
Info
Skriv inn objekttype eller søkeområde
Kvinesdal
Vest-Agder
Trafikkulykke
Ulykkesdato
>=
2011-01-01
Kategoriser søket etter
Ingen kategorisering
4
12
12
7
11
21
75
113
74
61
52
7
Flekkefjord
Egersund
Dalane
Sirdalen
Kvinesheitunnelen
Hægebostadtunnelen
Flyfoto
5 km
© NVDB, Geovekst, kommunene og Open Street Map contributors (utenfor Norge)

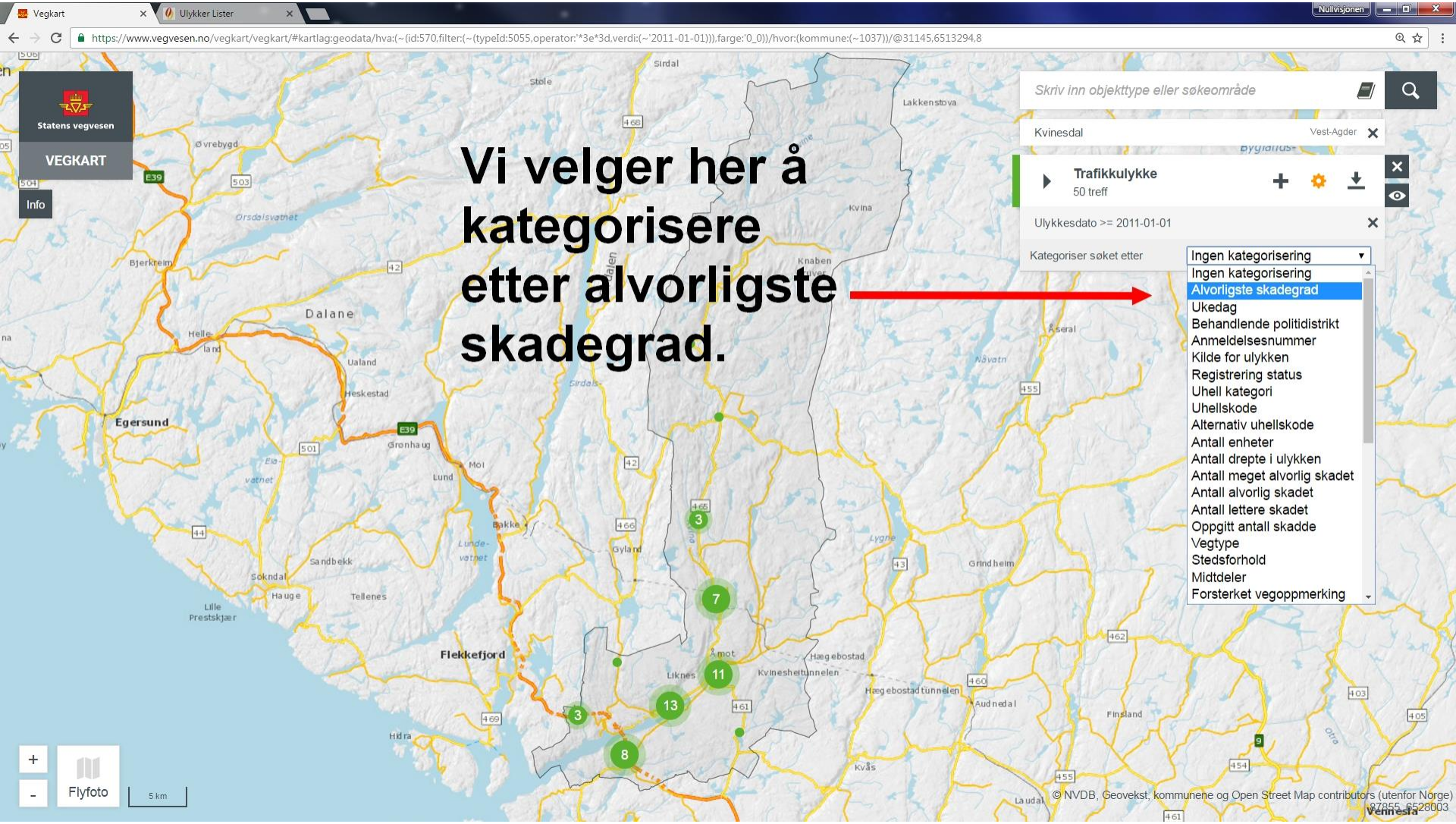
Vegkart
Ulykker Lister
https://www.vegvesen.no/vegkart/vegkart/#kartlag:geodata/hva:(~(id:570,filter:(~(typeId:5055,operator:'*3e*3d,verdi:(~'2011-01-01))),farge:'0_0))/hvor:(kommune:(~1037))/@31145,6513294,8
Statens vegvesen
VEGKART
Info
Vi velger her å kategorisere etter alvorligste skadegrad.
Skriv inn objekttype eller søkeområde
Kvinesdal
Vest-Agder
Trafikkulykke
50 treff
Ulykkesdato >= 2011-01-01
Kategoriser søket etter
Ingen kategorisering
Ingen kategorisering
Alvorligste skadegrad
Ukedag
Behandlende politidistrikt
Anmeldelsesnummer
Kilde for ulykken
Registrering status
Uhell kategori
Uhellskode
Alternativ uhellskode
Antall enheter
Antall drepte i ulykken
Antall meget alvorlig skadet
Antall alvorlig skadet
Antall lettere skadet
Oppgitt antall skadde
Vegtype
Stedsforhold
Midtdeler
Forsterket vegoppmerking
Flyfoto
5 km
© NVDB, Geovekst, kommunene og Open Street Map contributors (utenfor Norge)

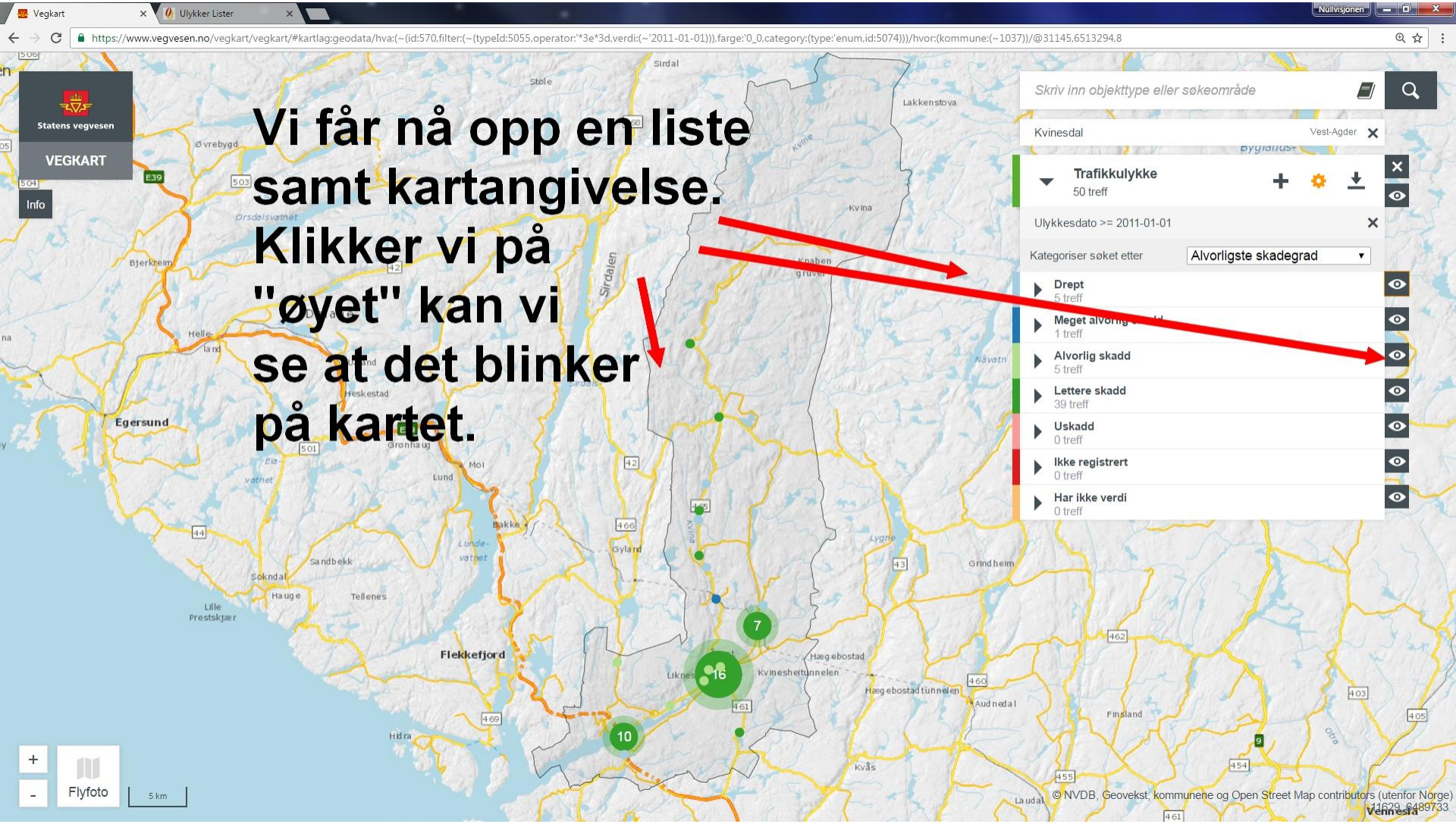
Vegkart
Ulykker Lister
Nullvisjonen
https://www.vegvesen.no/vegkart/vegkart/#kartlag:geodata/hva:(~(id:570,filter:(~(typeId:5055,operator:'*3e*3d,verdi:(~'2011-01-01))),farge:'0_0,category:(type:'enum,id:5074)))/hvor:(kommune:(~1037))/@31145,6513294,8
Statens vegvesen
VEGKART
Info
Vi får nå opp en liste samt kartangivelse. Klikker vi på "øyet" kan vi se at det blinker på kartet.
Skriv inn objekttype eller søkeområde
Kvinesdal
Vest-Agder
Trafikkulykke
50 treff
Ulykkesdato >= 2011-01-01
Kategoriser søket etter
Alvorligste skadegrad
Drept
5 treff
Meget alvorlig
1 treff
Alvorlig skadd
5 treff
Lettere skadd
39 treff
Uskadd
0 treff
Ikke registrert
0 treff
Har ikke verdi
0 treff
Flyfoto
5 km
© NVDB, Geovekst, kommunene og Open Street Map contributors (utenfor Norge)

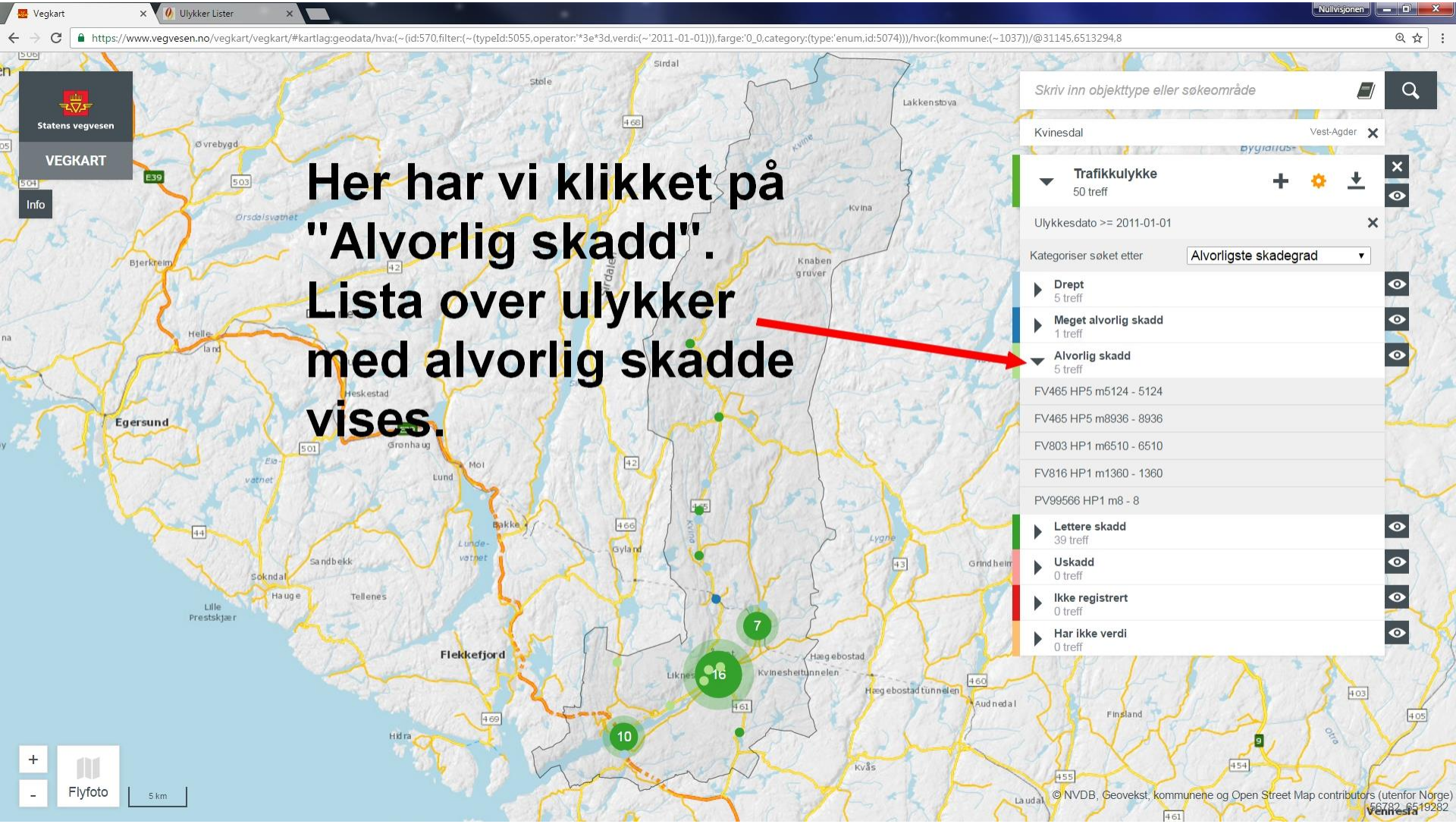
Vegkart
Ulykker Lister
Nullvisjonen
https://www.vegvesen.no/vegkart/vegkart/#kartlag:geodata/hva:(~(id:570,filter:(~(typeId:5055,operator:'*3e*3d,verdi:(~'2011-01-01))),farge:'0_0,category:(type:'enum,id:5074)))/hvor:(kommune:(~1037))/@31145,6513294,8
Statens vegvesen
VEGKART
Info
Her har vi klikket på "Alvorlig skadd". Lista over ulykker med alvorlig skadde vises.
Skriv inn objekttype eller søkeområde
Kvinesdal
Vest-Agder
Trafikkulykke
50 treff
Ulykkesdato >= 2011-01-01
Kategoriser søket etter
Alvorligste skadegrad
Drept
5 treff
Meget alvorlig skadd
1 treff
Alvorlig skadd
5 treff
FV465 HP5 m5124 - 5124
FV465 HP5 m8936 - 8936
FV803 HP1 m6510 - 6510
FV816 HP1 m1360 - 1360
PV99566 HP1 m8 - 8
Lettere skadd
39 treff
Uskadd
0 treff
Ikke registrert
0 treff
Har ikke verdi
0 treff
Flyfoto
5 km
© NVDB, Geovekst, kommunene og Open Street Map contributors (utenfor Norge)

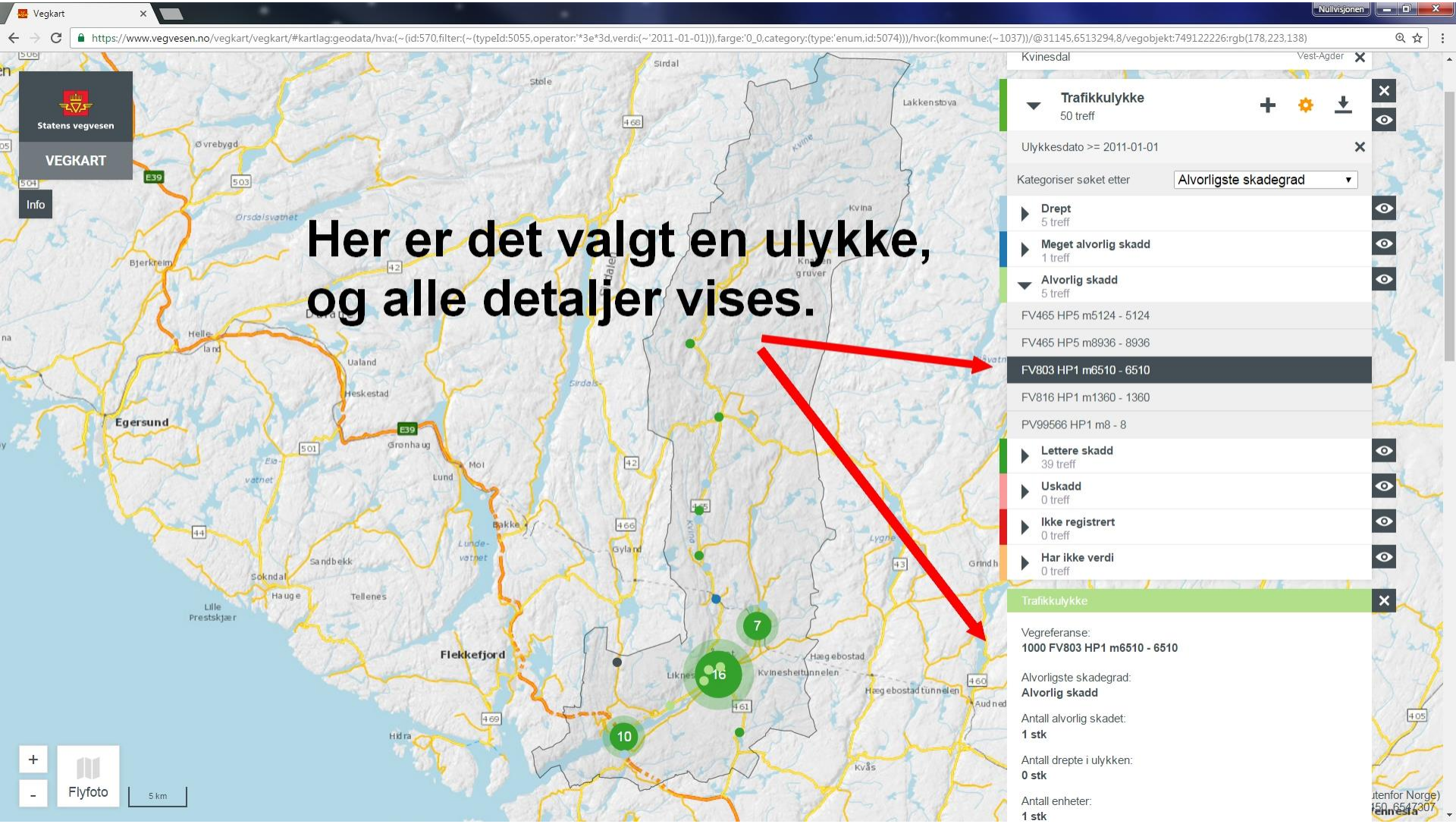
Vegkart
https://www.vegvesen.no/vegkart/vegkart/#kartlag:geodata/hva:(~(id:570,filter:(~(typeId:5055,operator:'*3e*3d,verdi:(~'2011-01-01))),farge:'0_0,category:(type:'enum,id:5074)))/hvor:(kommune:(~1037))/@31145,6513294,8/vegobjekt:749122226:rgb(178,223,138)
Statens vegvesen
VEGKART
Info
Her er det valgt en ulykke, og alle detaljer vises.
Kvinesdal
Vest-Agder
Trafikkulykke
50 treff
Ulykkesdato >= 2011-01-01
Kategoriser søket etter
Alvorligste skadegrad
Drept
5 treff
Meget alvorlig skadd
1 treff
Alvorlig skadd
5 treff
FV465 HP5 m5124 - 5124
FV465 HP5 m8936 - 8936
FV803 HP1 m6510 - 6510
FV816 HP1 m1360 - 1360
PV99566 HP1 m8 - 8
Lettere skadd
39 treff
Uskadd
0 treff
Ikke registrert
0 treff
Har ikke verdi
0 treff
Trafikkulykke
Vegreferanse:
1000 FV803 HP1 m6510 - 6510
Alvorligste skadegrad:
Alvorlig skadd
Antall alvorlig skadet:
1 stk
Antall drepte i ulykken:
0 stk
Antall enheter:
1 stk
Flyfoto
5 km
Flekkefjord
Egersund
Sokndal
Hidra
Kvås
Hægebostad
Kvinesheitunnelen
Hægebostadtunnelen
7
16
10

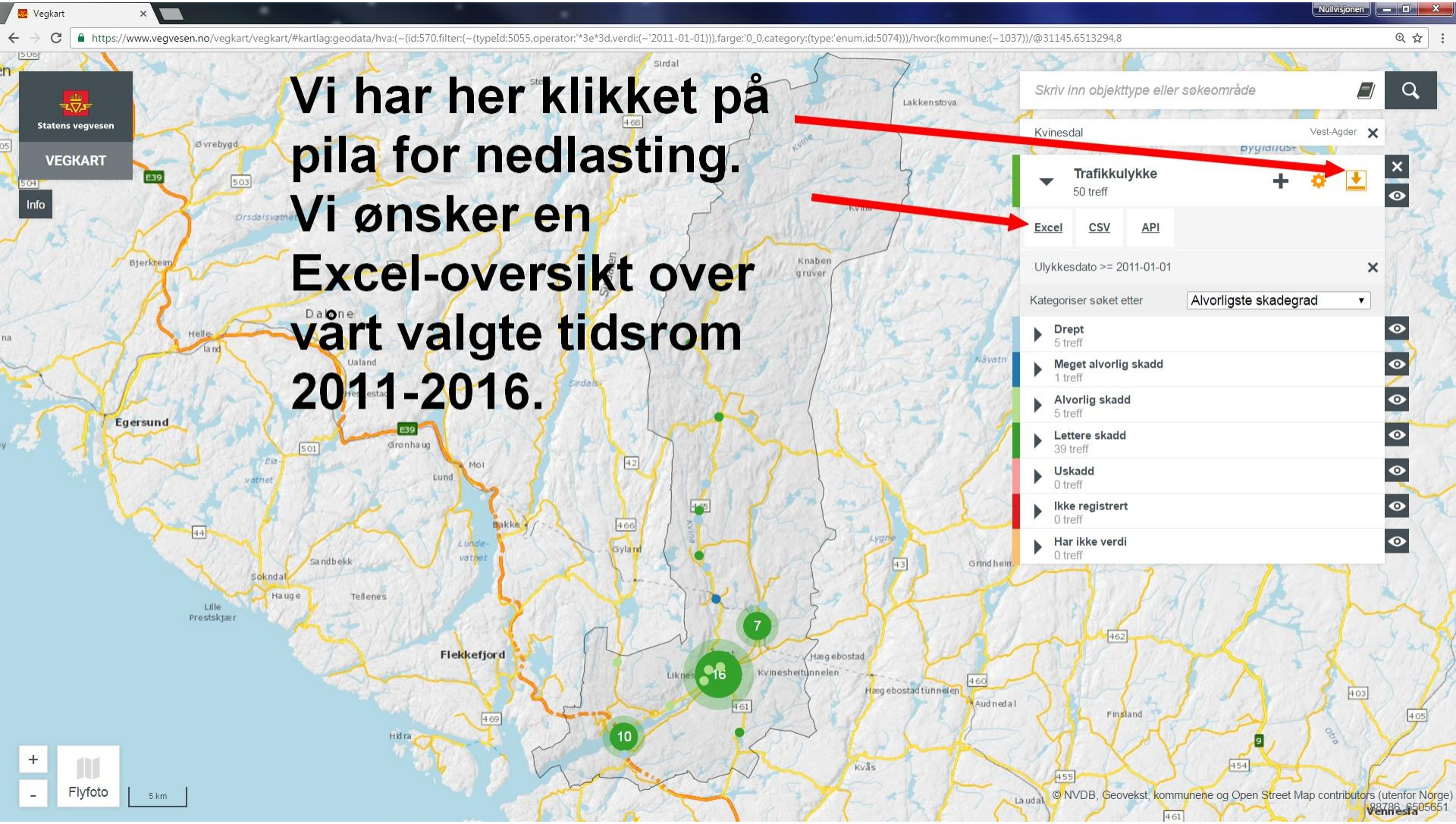

Vi har her klikket på pila for nedlasting. Vi ønsker en Excel-oversikt over vårt valgte tidsrom 2011-2016.

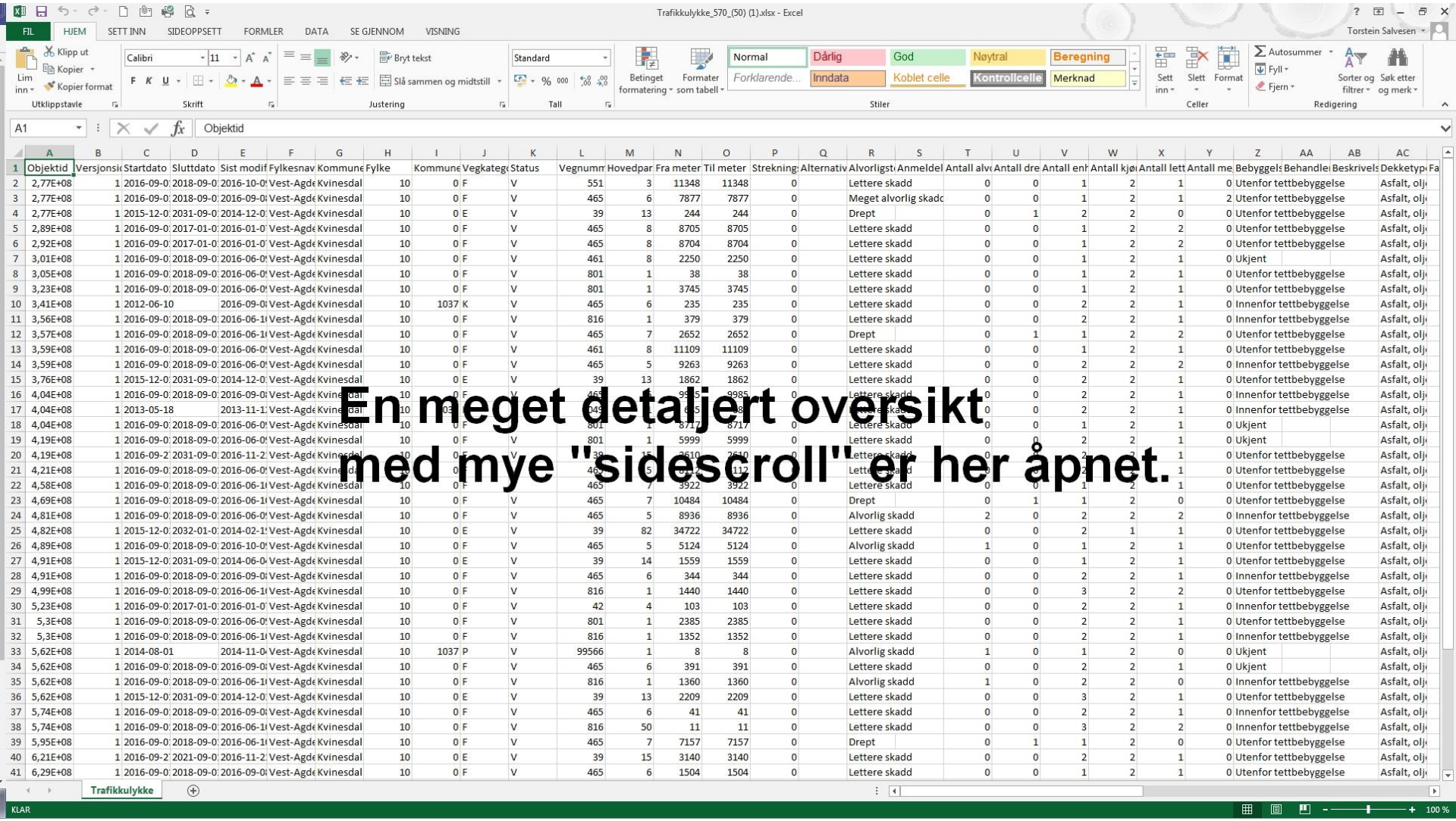

Vi har en visjon
DREPTE
HARDT SKADDE
www.nullvisjonen-agder.no
lister

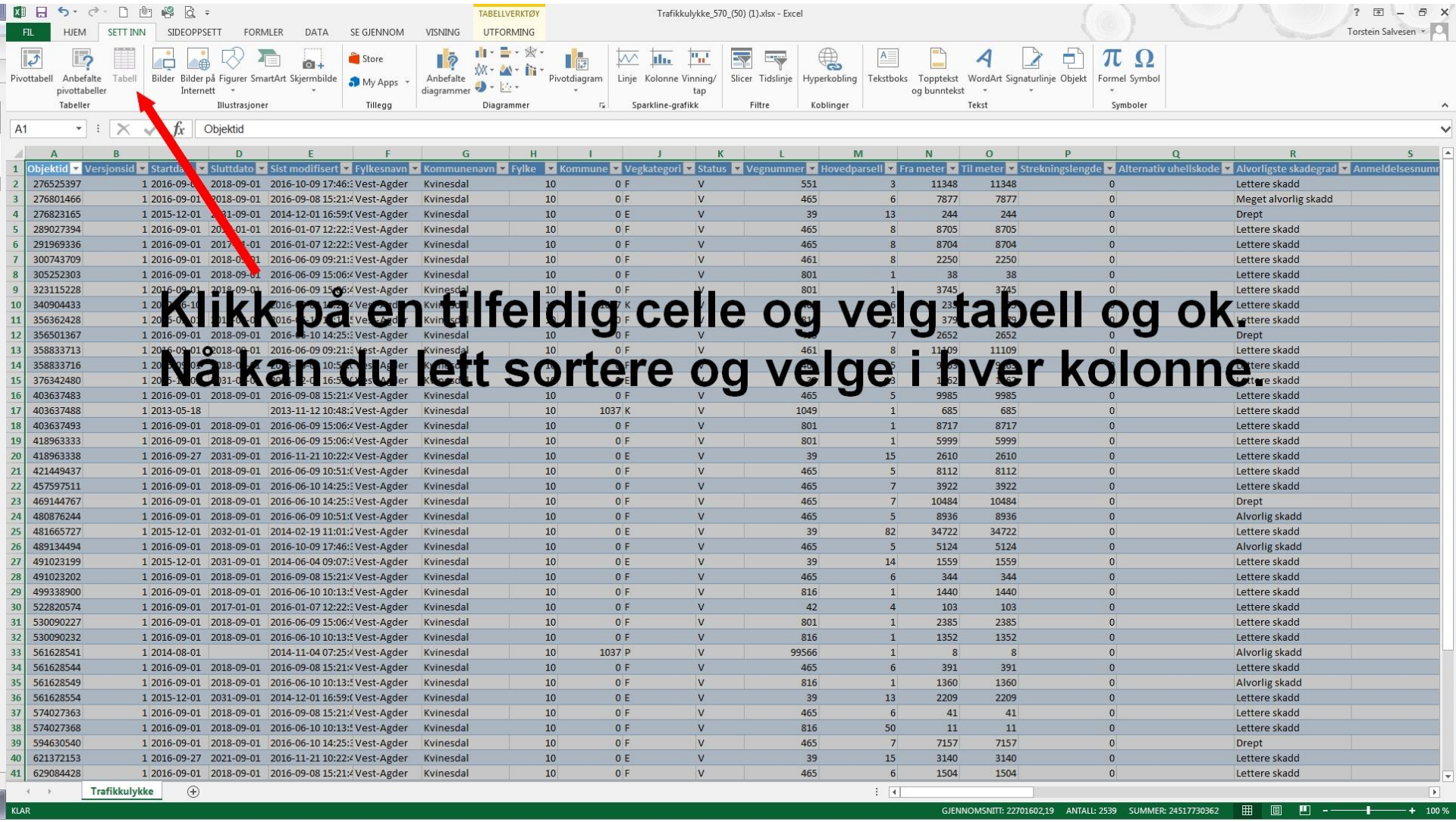
Trafikkulykke_570_(50) (1).xlsx - Excel
Tabell
Klikk på en tilfeldig celle og velg tabell og ok.
Nå kan du lett sortere og velge i hver kolonne.

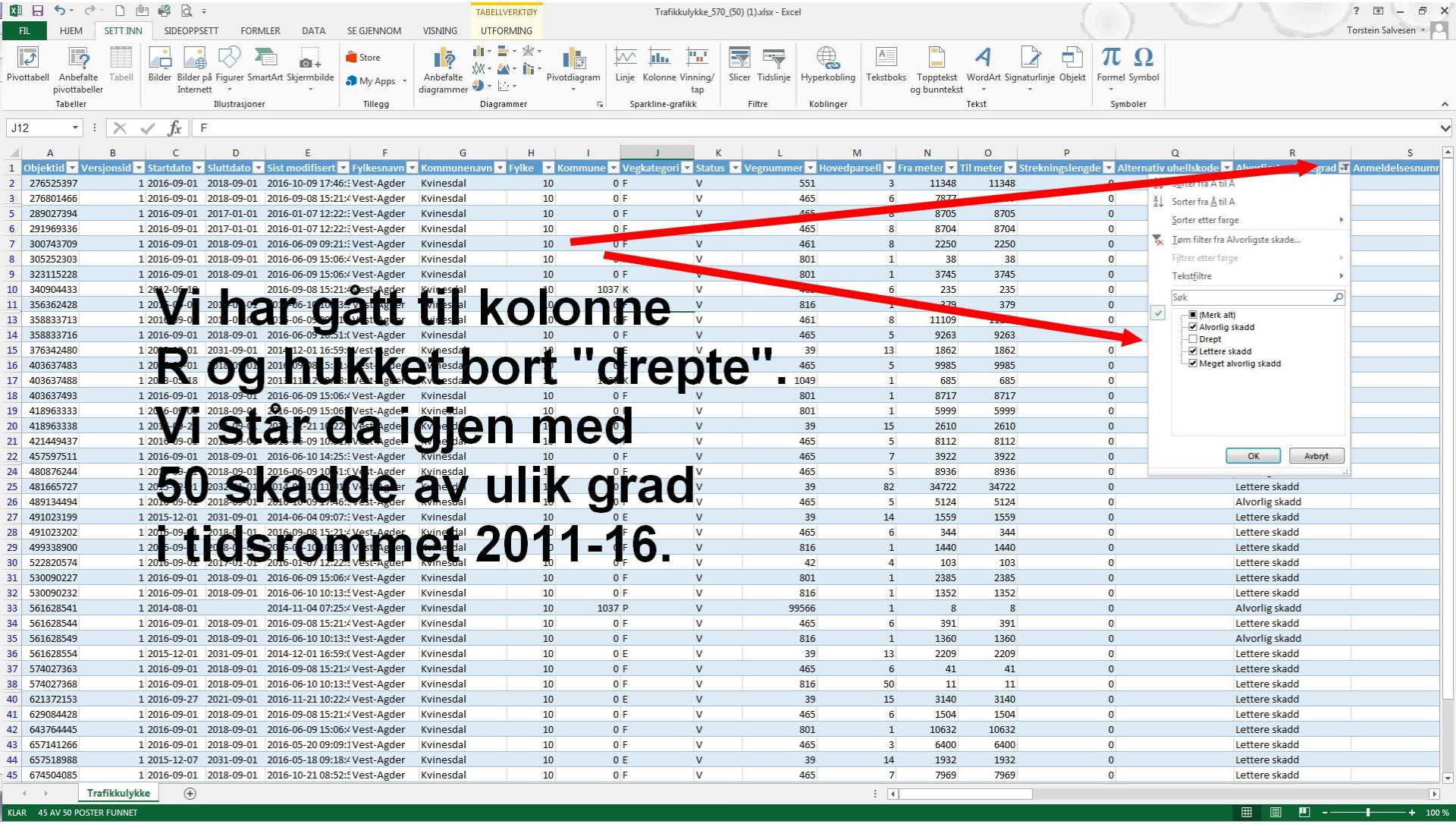
Trafikkulykke_570_(50) (1).xlsx - Excel
Vi har gått til kolonne R og hukket bort "drepte". Vi står da igjen med 50 skadde av ulik grad i tidsrommet 2011-16.
Trafikkulykke
KLAR 45 AV 50 POSTER FUNNET

Dette var kun et eksempel på bruk av tjenesten. Mulighetene er mange!

«Inneholder data under norsk lisens for offentlige data (NLOD) tilgjengeliggjort av Statens vegvesen.»

Vi har en visjon

DREPTE

HARDT SKADDE